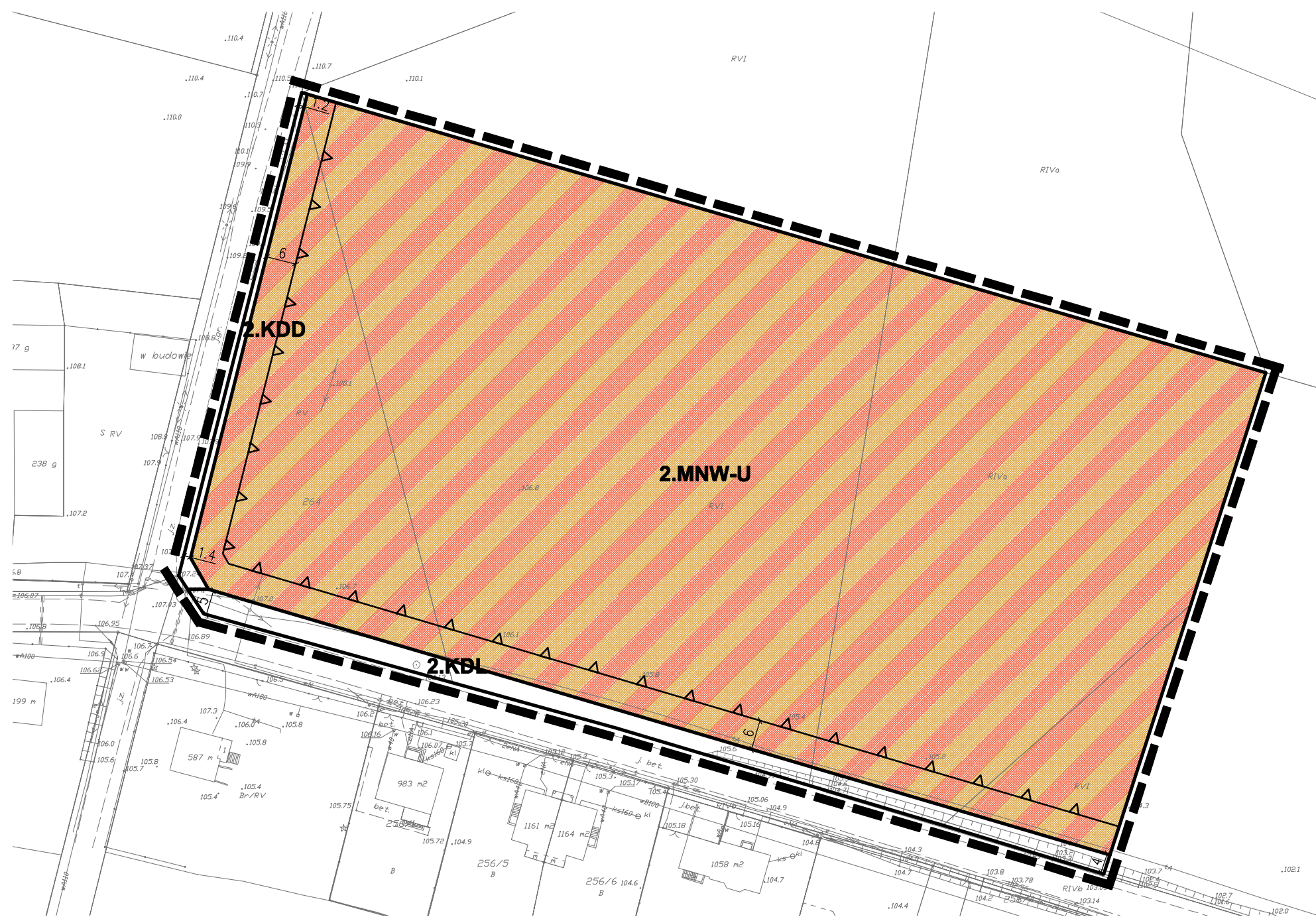



ZMIANA FRAGMENTU MIEJSCOWEGO PLANU ZAGOSPODAROWANIA PRZESTRZENNEGO obrębu
geodezyjnego Kębłowo (wsie Kębłowo i Kochanowo) gm. Luzino



OZNACZENIA

- granica obszaru objętego miejscowym planem zagospodarowania przestrzennego
- linie rozgraniczające tereny o różnym przeznaczeniu lub różnych zasadach zagospodarowania
- nieprzekraczalna linia zabudowy
- MNW-U teren zabudowy mieszkaniowej jednorodzinnej wolnostojącej lub/i usług
- KDL teren drogi lokalnej
- KDD teren drogi dojazdowej

WYRYS ZE STUDIUM UWARUNKOWAŃ I
KIERUNKÓW
ZAGOSPODAROWANIA PRZESTRZENNEGO
GMINY LUZINO




granica opracowania planu

LEGENDA

- OZNACZENIA OGÓLNE
- granice administracyjne gminy
 - granice gmin sąsiednich
 - granice administracyjne wsi obrębowych
 - MILWINO nazwy wsi obrębowych
 - SYCHOWO nazwy wsi sołeckich
 - lasy
 - wody
 - tereny upraw polowych
- UWARUNKOWANIA

- KOMUNIKACJA
- droga krajowa nr 6
 - drogi powiatowe
 - drogi gminne
- KIERUNKI
POTENCJALNE TERENY DO ZAINWESTOWANIA
- dla zabudowy mieszkaniowej z usługami
 - 22-A, 22-B symbol terenu dla którego nastąpiła zmiana przeznaczenia w 2022r.



układ współrzędnych: PL-2000 str.6
mapa: Starostwo Powiatowe w Węlnie, Wydział Geodezji

ZMIANA MIEJSCOWEGO PLANU ZAGOSPODAROWANIA PRZESTRZENNEGO
obróbu geodezyjnego Kębłowo (wsie Kębłowo i Kochanowo), gm. Luzino

Załącznik nr 2

SKALA 1:1000

Sporządzający: Wójt Gminy Luzino

CKK
ARCHITEKCI

Zespół autorski:
główny projektant:
projektant:

mgr inż. arch. Małgorzata Ossowska
członek POIU nr wpisu G-155/2003
mgr inż. arch. Anna Król
mgr inż. arch. Olga Łętowska